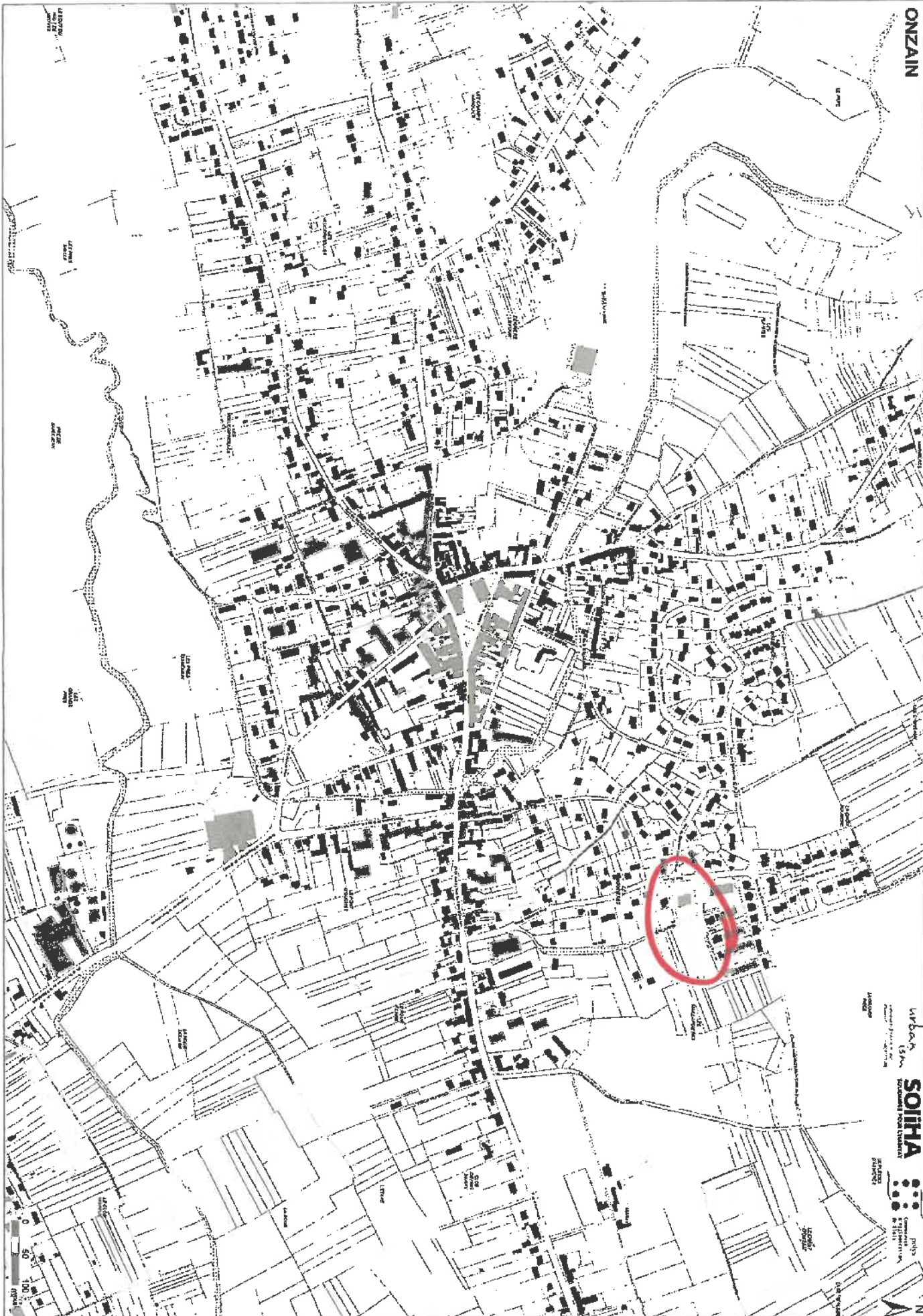


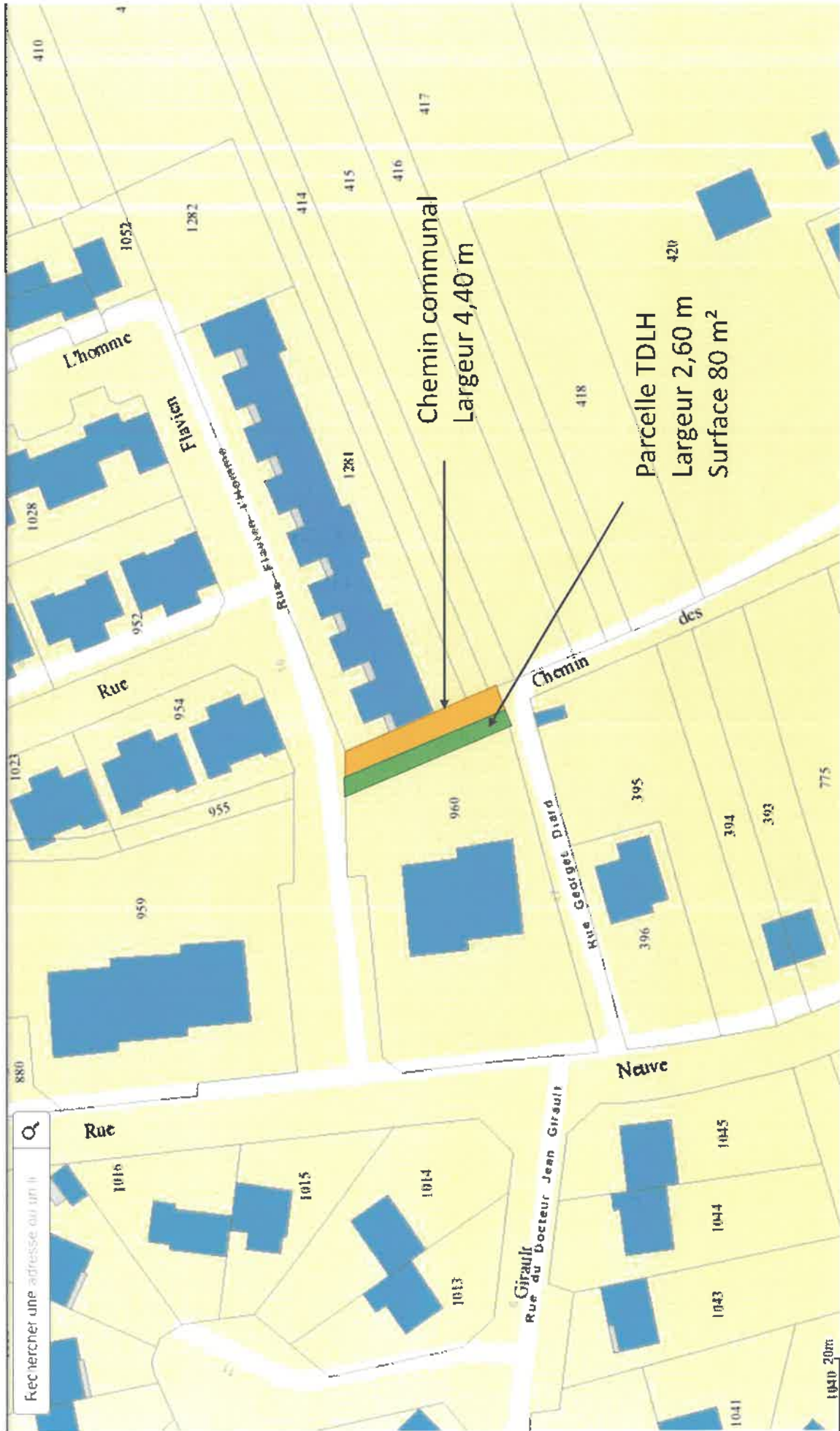
ONZAIN



Urban
SOLHA
Société d'Urbanisme de la Région de l'Alsace

Urban
SOLHA
Société d'Urbanisme de la Région de l'Alsace

N



Rechercher une adresse ou un li

Rue

1016

1015

1014

1013

Neuve

1043

1044

1045

1041

410

1052

1282

414

415

416

417

1028

952

954

955

1023

959

960

395

396

394

393

775

420

418

Chemin

Chemin communal
Largeur 4,40 m

Parcelle TD LH
Largeur 2,60 m
Surface 80 m²

0 20m

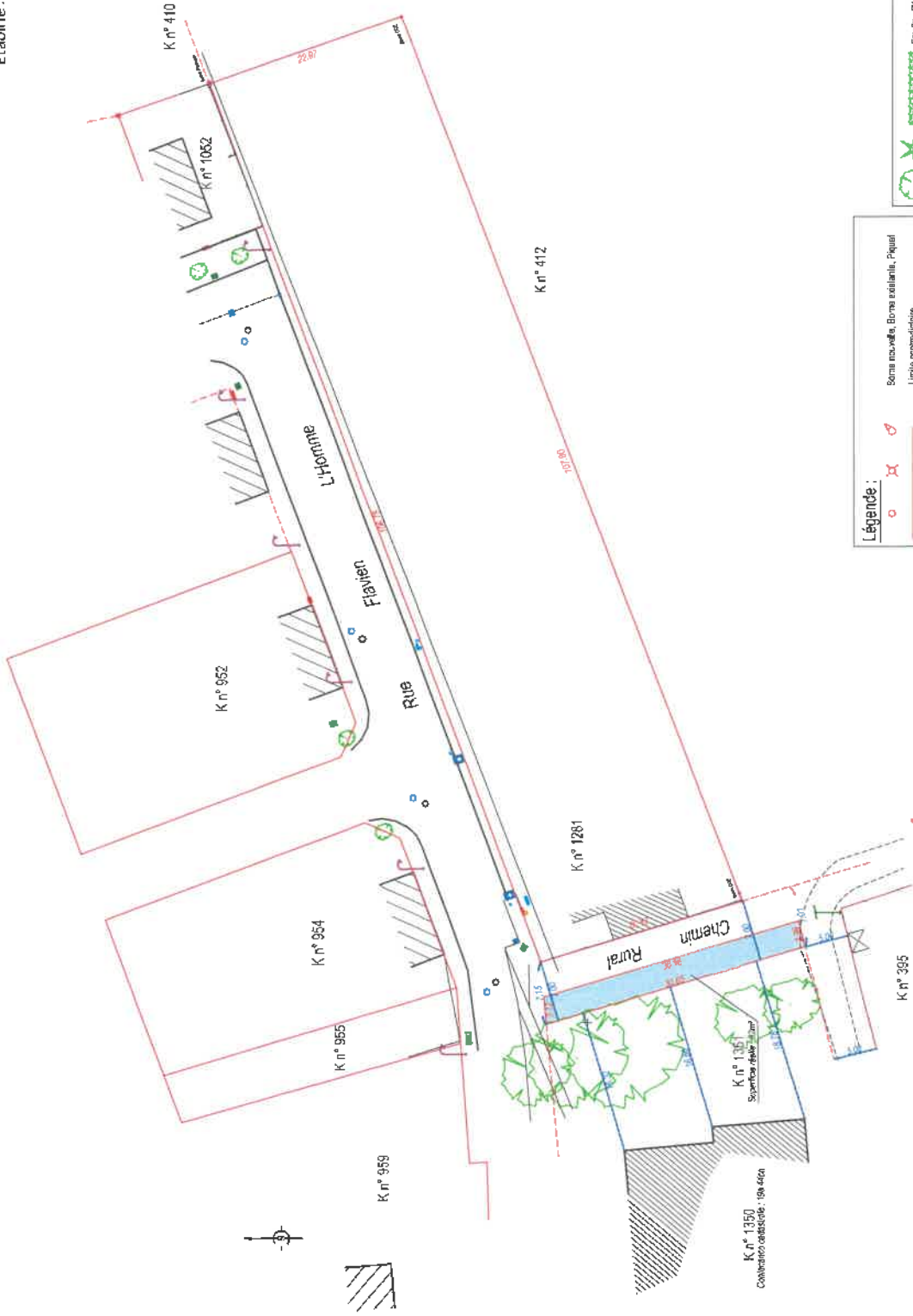
41 - VEUNZAIN SUR LOIRE
 CHEMIN DES GIBOTTIERES
 Section K

PLAN DE DIVISION
 Echelle : 1/200



blois@geomexpert.com
 02 54 78 86 42
 25 rue des Arches
 41000 BLOIS

Dossier : B05615.0
 Etablie : 25/10/2023



Légende :

	Sema nouvelle, Borne exterieur, Piquet
	Limite cadastrale
	Limite non contractuelle
	Cable électrique, Cable de raccordement Moyenne, Moyenne, Moyenne
	Mur grillagé, Mur végétal
	Mur plein, Mur péage
	Mur de soutènement, Griffage ou cône

	Puits, Réservoir, Hilo
	Alignement d'aires
	Forêt, Taillis
	Bornes à ciel, Réseau mesuré, Regard
	Pole électrique, Pole, cre de communication, Lampadaire